

**LIMINALITI PELANCONG DI PULAU
MANTANANI DAN PANTAI RAMPAYAN LAUT,
KOTA BELUD, SABAH**



FARZANNA YASHERA BINTI ABDULLA

UMS
UNIVERSITI MALAYSIA SABAH

**FAKULTI SAINS SOSIAL DAN KEMANUSIAAN
UNIVERSITI MALAYSIA SABAH
2023**

**LIMINALITI PELANCONG DI PULAU
MANTANANI DAN PANTAI RAMPAYAN LAUT,
KOTA BELUD, SABAH**

FARZANNA YASHERA BINTI ABDULLA



**TESIS INI DISERAHKAN UNTUK MEMENUHI
KEPERLUAN PENGIJAZAHAN IJAZAH
SARJANA SASTERA**

**FAKULTI SAINS SOSIAL DAN KEMANUSIAAN
UNIVERSITI MALAYSIA SABAH**

2023

UNIVERSITI MALAYSIA SABAH

BORANG PENGESAHAN STATUS TESIS

JUDUL : **LIMINALITI PELANCONG TERHADAP ASPEK LIMINALITI DI PULAU MANTANANI DAN PANTAI RAMPAYAN LAUT, KOTA BELUD, SABAH**

IJAZAH : **SARJANA SASTERA**

BIDANG : **GEOGRAFI**

Saya **FARZANNA YASHERA BINTI ABDULLA**, Sesi **2020-2023**, mengaku membenarkan tesis Sarjana ini disimpan di Perpustakaan Universiti Malaysia Sabah dengan syarat-syarat kegunaan seperti berikut:-

1. Tesis ini adalah hak milik Universiti Malaysia Sabah
2. Perpustakaan Universiti Malaysia Sabah dibenarkan membuat salinan untuk tujuan pengajian sahaja.
3. Perpustakaan dibenarkan membuat salinan tesis ini sebagai bahan pertukaran antara institusi pengajian tinggi.
4. Sila tandakan (/):

SULIT

(Mengandungi maklumat yang berdarjah keselamatan atau kepentingan Malaysia seperti yang termaktub di dalam AKTA RAHSIA 1972)

TERHAD


(Mengandungi maklumat TERHAD yang telah ditentukan oleh organisasi/badan di mana penyelidikan dijalankan)

TIDAK TERHAD

Shera

FARZANNA YASHERA BINTI ABDULLA
MA2011033T

Disahkan Oleh,

 ANITA BINTI ARSAD
PUSTAKAWAN KANAN
UNIVERSITI MALAYSIA SABAH

(Tandatangan Pustakawan)



Tarikh : 26 MEI 2023

(Dr. Mohamad Pirdaus bin Yusoh)
Penyelia Utama

PENAKUAN

Karya ini adalah hasil kerja saya kecuali nukilan, ringkasan dan rujukan yang setiap satunya telah saya jelaskan sumbernya.

27 Oktober 2022

Shera

Farzanna Yashera binti Abdulla

MA2011033T



UMS
UNIVERSITI MALAYSIA SABAH

PENGESAHAN

NAMA : **FARZANNA YASHERA BINTI ABDULLA**


NO. MATRIK : **MA2011033T**

TAJUK : **LIMINALITI PELANCONG DI PULAU MANTANANI
DAN PANTAI RAMPAYAN LAUT, KOTA BELUD,
SABAH**

IJAZAH : **SARJANA SASTERA**

BIDANG : **GEOGRAFI**

TARIKH VIVA : **27 OKTOBER 2022**



UMS
UNIVERSITI MALAYSIA SABAH

DISAHKAN OLEH:

Tandatangan

1. PENYELIA UTAMA

Dr Mohamad Pirdaus bin Yusoh

A handwritten signature in black ink, appearing to be 'Pirdaus', written above a horizontal line.

2. PENYELIA BERSAMA

Prof Madya Dr Jabil Mapjabil

A handwritten signature in black ink, appearing to be 'Jabil', written above a horizontal line.

PENGHARGAAN

Assalamualaikum w.b.t,

Syukur Alhamdulillah bersyukur ke hadrat ilahi dengan izin dan berkat-Nya, saya dapat menyiapkan tesis penyelidikan ini bagi memenuhi syarat Ijazah Sarjana Sastera Geografi) mengikut tempoh masa yang telah ditetapkan. Saya juga berterima kasih di atas limpah kurniaNya yang telah memberikan saya kekuatan, ilham dan kelapangan dalam menyiapkan tesis ini.

Seterusnya, setinggi-tinggi penghargaan dan jutaan terima kasih saya ucapkan kepada Dr Mohamad Pirdaus bin Yusoh dan Allahyarham Prof Madya Dr.Jabil Mapjabil selaku penyelia tesis yang telah banyak memberi tunjuk ajar dan membimbing saya sepanjang melaksanakan kajian ini. Beliau juga telah banyak memberi saya dorongan dan kata-kata semangat untuk menyiapkan tesis ini. Selain itu, terima kasih juga diucapkan kepada semua pelancong yang memberikan kerjasama kepada saya ketika menjalankan kajian ini.

Sekalung penghargaan juga saya berikan kepada orang tua saya iaitu Arwah Abdulla bin Mohammad Nomoh dan Shyarel Mison@Sylvia. Tidak lupa juga adik beradik kesayangan iaitu Aznill, Azmill dan Irfan. Terima kasih yang tidak terhingga kerana sentiasa mendoakan kejayaan saya, memberikan dorongan dan sokongan moral serta bantuan kewangan sepanjang pengajian saya.

Seterusnya, ucapan terima kasih kepada pihak pengusaha pelancong dan pelancong yang memberi kerjasama dalam membantu saya menyiapkan penyelidikan ini. Tidak lupa juga kepada *my loved ones* Ewanafiq, Penpen, Grace dan Sis serta rakan seperjuangan JaReT sekalian atas semua tunjuk ajar dan sokongan yang diberikan. Segala sokongan dan pengorbanan dari semua pihak amatlah saya hargai.

Farzanna Yashera Binti Abdulla

27 Oktober 2022

ABSTRAK

Aspek liminaliti pelancong diteliti menerusi jangkaan dan realiti sebenar yang dialami pelancong di destinasi pelancongan. Kajian ini penting dalam membangunkan sektor pelancongan negara. Tambahan pula, penggunaan konsep liminaliti dalam pelancongan masih baharu dan terhad di Malaysia. Oleh itu, kajian yang dilakukan akan meneliti empat aspek utama iaitu jangkaan pelancong, realiti sebenar yang dialami pelancong, hubungan kait pengalaman pelancong dengan profil terpilih pelancong dan langkah serta strategi memperkasakan aspek liminaliti. Reka bentuk kajian yang digunakan adalah tinjauan dengan mengaplikasikan kaedah campuran iaitu menggabungkan data kuantitatif dan kualitatif. Responden kajian ini terdiri daripada 320 responden iaitu 160 responden dari Pulau Mantanani dan 160 responden dari Pantai Rampayan Laut. Seramai lapan orang informan telah dipilih dalam kajian ini yang terdiri daripada empat orang pengusaha pelancong dan empat orang pelancong. Seterusnya, teknik pengumpulan data yang digunakan adalah soal selidik, temu bual dan pemerhatian. Data kuantitatif akan dianalisis dengan menggunakan perisian SPSS iaitu menggunakan analisis deskriptif (frekuensi, peratus dan min) dan analisis inferensi (Ujian-T dan ANOVA) manakala data kualitatif akan dianalisis secara verbatim. Dapatan kajian menunjukkan bahawa jangkaan pelancong terhadap aspek liminaliti ialah 'memperolehi keseronokan daripada aktiviti pelancongan' (Pulau Mantanani) yang boleh diperolehi daripada aktiviti yang dijalankan iaitu seperti *snorkelling* dan *scuba diving* serta pernyataan 'menikmati keindahan alam semula jadi' (Pantai Rampayan Laut) yang diperolehi menerusi keindahan matahari terbit dan terbenam dan pasir putih yang halus. Selain itu, jangkaan pelancong terhadap aspek liminaliti dari segi mental dan sebagainya emosi serta sosial yang utama adalah 'memperolehi ketenangan' serta 'komunikasi antara pelancong berlaku dengan kasual' di kedua-dua destinasi pantai. Seterusnya, seramai 78 responden (48.8%) bersetuju dan 48 responden (30.0%) sangat bersetuju bahawa realiti yang dialami pelancong terhadap aspek liminaliti di Pulau Mantanani adalah selaras dengan jangkaan mereka manakala seramai 83 responden (51.9%) bersetuju dan 18 responden (11.3%) sangat bersetuju terhadap pernyataan ini di Pantai Rampayan Laut. Dapatan kajian akan menyumbang kepada disiplin geografi pelancongan, pembuat dasar dan pihak pemegang taruh dalam merangka strategi dan dasar berkenaan liminaliti dalam pelancongan dalam memastikan pelancong memperoleh pengalaman yang bermakna dan menyeluruh.

Kata kunci: pelancongan, pengalaman, destinasi pantai, liminaliti

ABSTRACT

LIMINALITY OF TOURISTS AT MANTANANI ISLAND AND RAMPAYAN LAUT BEACH, KOTA BELUD, SABAH.

The liminality of tourists is investigated by examining their expectations and the actual reality encountered in tourist sites. This research is critical for the growth of the country's tourist industry. Furthermore, the idea of liminality in tourism is still relatively new and restricted in Malaysia. As a result, the study will focus on four key areas: tourist expectations, actual reality experienced by tourists, the link between tourist experiences and the chosen profile of tourists, and measures and tactics to strengthen features of liminality. A survey using a mixed technique that incorporates quantitative and qualitative data was employed as the study design. This research included 320 participants, including 160 from Mantanani Island and 160 from Rampayan Laut Beach. For this research, eight people were chosen as informants: four tour operators and four tourists. Following that, questionnaires, interviews, and observations were utilised to gather data. Quantitative data will be analysed using SPSS software, which allows for descriptive (frequency, percentage, and mean) and inferential (T-test and ANOVA) analysis, whilst qualitative data will be analysed verbatim. The study's findings show that tourists' expectations of liminality include "getting pleasure from tourism activities" (Mantanani Island), which can be obtained through activities such as snorkelling and scuba diving, and "enjoying the beauty of nature" (Pantai Rampayan Laut), which can be obtained through the beauty of the sunrise and sunset, as well as the fine white sand. Furthermore, visitors' expectations of liminality in terms of mental, emotional, and social elements are primarily "to achieve quiet" and "conversation between tourists occurs informally" in both beach locations. Following that, a total of 78 respondents (48.8%) agreed and 48 respondents (30.0%) strongly agreed that the reality experienced by tourists in terms of liminality in Pulau Mantanani was in line with their expectations, while in Pantai Rampayan Laut, a total of 83 respondents (51.9%) agreed and 18 respondents (11.3%) strongly agreed with this statement. The study's results will add to the geographical discipline of tourism and aid policymakers and stakeholders in developing liminality strategies and policies to guarantee tourists have a meaningful and thorough experience.

Keywords: tourism, experience, beach destinations, liminality

SENARAI KANDUNGAN

	Halaman
TAJUK	i
PENGAKUAN	ii
PENGESAHAN	iii
PENGHARGAAN	iv
ABSTRAK	v
ABSTRACT	vi
SENARAI JADUAL	xviii
SENARAI RAJAH	xxii
SENARAI FOTO	xxiii
SENARAI SINGKATAN	xxiv
SENARAI LAMPIRAN	xxv
BAB 1 : PENDAHULUAN	
1.1 Pengenalan	1
1.2 Latar Belakang Kajian	1
1.3 Permasalahan Kajian	4
1.4 Persoalan Kajian	6
1.5 Matlamat Dan Objektif Kajian	7
1.6 Skop Kajian	8
1.6.1 Isu Kajian	8
1.6.2 Lokasi Kajian	8
1.6.3 Tempoh Masa Kajian	8
1.6.4 Responden Kajian	9

1.7	Kawasan Kajian	9
	1.7.1 Pulau Mantanani	10
	1.7.2 Pantai Rampayan Laut	12
1.8	Konsep Utama Kajian	13
	1.8.1 Pelancong	13
	1.8.2 Jangkaan Pelancong	14
	1.8.3 Realiti Dialami Pelancong	15
	1.8.4 Liminaliti	15
	1.8.5 Destinasi Pantai	17
1.9	Definisi Operasional Konsep Utama Kajian	18
1.8	Kepentingan Kajian	20
	1.10.1 Jangkaan Umum	20
	1.10.2 Teoritikal	20
	1.10.3 Metodologi	21
	1.10.4 Praktikal	21
	1.10.5 Empirikal	21
	1.10.6 Agenda Masa Depan	22
1.11	Ringkasan Bab Dalam Tesis	22
1.12	Kesimpulan	23
BAB 2 : TINJAUAN BAHAN LITERATUR		
2.1	Pengenalan	24
2.2	Konsep Dan Elemen Geografi Dalam Liminaliti Dalam Pelancong	24

2.3	Latar Belakang Teori Dan Model	26
2.3.1	Model Pelancongan Lima Fasa (1966)	26
2.3.2	Model SERVQUAL (1988)	27
2.3.3	Model Struktur Pelancongan Liminaliti (2019)	28
2.3.4	Teori Perbandingan Liminaliti Klasik Dan Pasca Moden	30
2.3.5	Hubungkait Teori Dan Model Liminaliti Dalam Pelancongan Dengan Pengalaman Pelancong	31
2.4	Perkembangan Liminaliti Dalam Pelancongan	33
2.4.1	Peringkat Antarabangsa	33
2.4.2	Peringkat Malaysia	41
2.4.3	Peringkat Negeri Sabah	45
2.4.4	Peringkat Kota Belud	50
2.5	Ringkasan Bentuk Kajian Liminaliti Dalam Pelancongan	54
2.5.1	Liminaliti Dalam Pelancongan	54
2.5.2	Liminaliti Dalam Pelancongan Di Destinasi Pantai	56
2.5.3	Jangkaan Pelancong Terhadap Aspek Liminaliti	58
2.5.4	Realiti Yang Dialami Pelancong Terhadap Aspek Liminaliti	60
2.5.5	Langkah Dan Strategi Dalam Memperkasakan Aspek Liminaliti Dalam Pelancongan	61
2.6	Lompang Kajian	63
2.6.1	Ilmu	63

2.6.2	Empirikal	64
2.6.3	Teoritikal	64
2.6.4	Praktikal	65
2.7	Kerangka Konseptual Kajian	65
2.8	Kesimpulan	67

BAB 3 : METODOLOGI KAJIAN

3.1	Pengenalan	68
3.2	Reka Bentuk Kajian	69
3.3	Pendekatan Kajian	69
3.4	Kaedah Penyelidikan	70
3.4.1	Kaedah Penyelidikan Campuran (Mixed Method)	70
3.5	Instrumen Kajian	71
3.5.1	Borang Soal Selidik	71
3.5.2	Borang Panduan Temu Bual	73
3.6	Kajian Rintis	73
3.7	Ujian Kebolehpercayaan	74
3.8	Populasi Dan Persampelan	75
3.8.1	Populasi Kajian	75
3.8.2	Sampel Kajian	76
3.8.3	Teknik Persampelan	76
3.8.4	Saiz Sampel	77
3.9	Teknik Pengumpulan Data	78
3.9.1	Data Primer	78

3.9.2 Data Sekunder	81
3.10 Teknik Analisis Dan Persembahan Data	83
3.10.1 Teknik Analisis Data	83
3.10.2 Teknik Persembahan Data	86
3.11 Carta Alir Metodologi Kajian	86
3.12 Kesimpulan	88

BAB 4 : DAPATAN KAJIAN

4.1 Pengenalan	89
4.2 Profil Demografik Responden Dan Ciri Kunjungan Responden	89
4.2.1 Jantina Responden	90
4.2.2 Status Perkahwinan Responden	91
4.2.3 Umur Responden	92
4.2.4 Bangsa Responden	93
4.2.5 Tahap Pendidikan Responden	94
4.2.6 Pekerjaan Responden	96
4.2.7 Kekerapan Kunjungan Responden	97
4.2.8 Jenis Atau Bentuk Kunjungan Responden	98
4.2.9 Mod Pengangkutan Responden	100
4.2.10 Kemudahan Penginapan Responden	101
4.2.11 Tempoh Lama Menginap Responden	103
4.3 Jangkaan Pelancong Terhadap Aspek Liminaliti Dalam Pelancongan Di Destinasi Pantai	104

4.3.1	Jangkaan Pelancong Terhadap Aspek Liminaliti Di Destinasi Pantai Dari Segi Fizikal	104
4.3.2	Jangkaan Pelancong Terhadap Aspek Liminaliti Di Destinasi Pantai Dari Segi Mental Dan Emosi	111
4.3.3	Jangkaan Pelancong Terhadap Aspek Liminaliti Di Destinasi Pantai Dari Segi Sosial	117
4.4	Realiti Yang Dialami Pelancong Terhadap Aspek Liminaliti Dalam Pelancongan Di Destinasi Pantai	124
4.4.1	Realiti Yang Dihadapi Pelancong Terhadap Aspek Liminaliti Di Destinasi Pantai	124
4.4.2	Faktor Yang Mempengaruhi Pengalaman Liminal Pelancong Di Destinasi Pantai	125
4.4.3	Realiti Pelancong Dalam Lima Fasa Pengalaman Dalam Konteks Liminaliti Di Destinasi Pantai	131
4.4.4	Tahap Kepuasan Pelancong Terhadap Keseluruhan Pengalaman Melancong Di Destinasi Pantai	138
4.5	Hubung Kait Jangkaan Dan Realiti Pelancong Dengan Profil Terpilih Pelancong Di Destinasi Pantai	139
4.5.1	Analisis Ujian-T Bagi Jangkaan Pelancong Terhadap Aspek Liminaliti Di Destinasi Pantai	139
4.5.2	Analisis ANOVA Bagi Realiti Yang Dialami Pelancong Terhadap Aspek Liminaliti Di Destinasi Pantai	149

4.6	Langkah Dan Strategi Memperkasakan Aspek Liminaliti Di Destinasi Pantai	151
4.6.1	Langkah Dan Strategi Memperkasakan Aspek Liminaliti Berdasarkan Produk Dan Perkhidmatan Pelancongan Destinasi Pantai	151
4.6.2	Langkah Dan Strategi Memperkasakan Aspek Liminaliti Di Destinasi Berdasarkan Peranan Komuniti Setempat	153
4.6.3	Langkah Dan Strategi Memperkasakan Aspek Liminaliti Di Destinasi Pantai Berdasarkan Lain-Lain Cadangan	155
4.7	Kesimpulan	157



BAB 5 : TAFSIRAN DAN PERBINCANGAN DAPATAN

5.1	Pengenalan	158
5.2	Jangkaan Pelancong Terhadap Aspek Liminaliti Dalam Pelancongan Di Destinasi Pantai	158
5.2.1	Jangkaan Pelancong Terhadap Aspek Liminaliti Di Destinasi Pantai Dari Segi Fizikal	158
5.2.2	Jangkaan Pelancong Terhadap Aspek Liminaliti Di Destinasi Pantai Dari Segi Mental Dan Emosi	166
5.2.3	Jangkaan Pelancong Terhadap Aspek Liminaliti Di Destinasi Pantai Dari Segi Sosial	171

5.3	Realiti Yang Dialami Pelancong Terhadap Aspek Liminaliti Dalam Pelancongan Di Destinasi Pantai	177
5.3.1	Realiti Yang Dihadapi Pelancong Terhadap Aspek Liminaliti Di Destinasi Pantai	177
5.3.2	Faktor Yang Mempengaruhi Pengalaman Liminal Pelancong Di Destinasi Pantai	178
5.3.3	Realiti Pelancong Dalam Lima Fasa Pengalaman Dalam Konteks Liminaliti Di Destinasi Pantai	184
5.3.4	Tahap Kepuasan Pelancong Terhadap Keseluruhan Pengalaman Melancong Di Destinasi Pantai	186
5.4	Hubung Kait Jangkaan Dan Realiti Pelancong Dengan Profil Terpilih Pelancong Di Pulau Mantanani	186
5.4.1	Analisis Ujian-T Bagi Jangkaan Pelancong Terhadap Aspek Liminaliti Di Destinasi Pantai	187
5.4.2	Analisis ANOVA Bagi Realiti Yang Dialami Pelancong Terhadap Aspek Liminaliti Di Destinasi Pantai	188
5.5	Langkah Dan Strategi Memperkasakan Aspek Liminaliti Di Destinasi Pantai	188
5.5.1	Produk Dan Perkhidmatan Pelancongan Yang Ditawarkan	188
5.5.2	Peranan Komuniti Setempat	190
5.5.3	Lain-Lain Cadangan	192


5.6	Kesimpulan	193
-----	------------	-----

BAB 6 : RUMUSAN DAN PENUTUP

6.1	Pengenalan	194
6.2	Penemuan Kajian	194
6.2.1	Jangkaan Pelancong Terhadap Aspek Liminaliti Dalam Pelancongan Di Destinasi Pantai Di Pulau Mantanani Dan Pantai Rampayan Laut	195
6.2.2	Realiti Yang Dialami Pelancong Terhadap Aspek Liminaliti Dalam Pelancongan Di Destinasi Pantai Di Pulau Mantanani Dan Pantai Rampayan Laut	196
6.2.3	Hubung Kait Aspek Jangkaan Dan Realiti Pelancong Terhadap Pelancongan Destinasi Pantai Dan Liminaliti Berdasarkan Profil Terpilih Pelancong Di Lokasi Kajian.	197
6.2.4	Langkah Dan Strategi Untuk Memperkasakan Aspek Liminaliti Dalam Pelancongan Di Destinasi Destinasi Pantai	198
6.3	Implikasi Dasar Dan Cadangan	199
6.3.1	Memperkasakan Pengukuran Lima Fasa Pengalaman Melancong Dalam Mengukur Tahap Kepuasan Pelancong Di Destinasi Pantai	199

6.3.2 Mengaplikasikan Kecanggihan Media Dan Teknologi Untuk Meningkatkan Kefahaman Mengenai Aspek Liminaliti Dalam Pelancongan	200
6.3.3 Kerjasama Pelbagai Agensi	200
6.4 Sumbangan Kajian	201
6.4.1 Bidang Disiplin Ilmu Geografi Pelancongan	201
6.4.2 Sektor Pelancongan	201
6.4.3 Sumber Bahan Literatur	202
6.4.4 Polisi Dan Dasar Kerajaan	202
6.5 Cadangan Kajian Masa Hadapan	203
6.5.1 Pengalaman Pelancong Terhadap Aspek Liminaliti Di Destinasi Pelancongan Lain	203
6.5.2 Perbezaan Pengalaman Pelancong Terhadap Aspek Liminaliti Dalam Kalangan Pelancong Pelancong Domestik Dan Pelancong Antarabangsa	204
6.5.3 Kepentingan Aspek Liminaliti Terhadap Tahap Kepuasan Pelancong	204
6.5.4 Penglibatan Pihak Pemegang Taruh Dan Komuniti Setempat Dalam Memperkasakan Liminaliti Pelancong	204
6.6 Limitasi Kajian	205
6.6.1 Penggunaan Konsep Pelancong Dalam Pemilihan Responden	205

6.6.2 Penyelidik Sukar Untuk Turun Ke Kawasan	206
Kajian Untuk Menjalankan Proses	
Pengumpulan Data	
6.6.3 Masalah Untuk Mendapatkan Responden	206
6.7 Penutup	207
RUJUKAN	208
LAMPIRAN	219



UMS
UNIVERSITI MALAYSIA SABAH

SENARAI JADUAL

	Halaman
Jadual 1.1 : Definisi Operasional Untuk Konsep Utama Kajian	19
Jadual 2.1 : Hubung Kait Teori Dan Model Liminaliti Dengan Pengalaman Pelancong	31
Jadual 3.1 : Statistik Kebolehpercayaan	75
Jadual 3.2 : Sampel Kajian	76
Jadual 3.3 : Saiz Sampel Dipilih	78
Jadual 3.4 : Tahap Skor Analisis Inferensi (Ujian- T Tidak Bersandar)	84
Jadual 3.5 : Sumber Variasi Analisis Inferensi (Ujian ANOVA Sehalu)	85
Jadual 4.1 : Jangkaan Pelancong Terhadap Aspek Liminaliti Di Pulau Mantanani Dari Segi Fizikal	105
Jadual 4.2 : Tafsiran Skor Min	107
Jadual 4.3 : Skor Min Bagi Jangkaan Pelancong Terhadap Aspek Liminaliti Dari Segi Fizikal Di Pulau Mantanani	108
Jadual 4.4 : Jangkaan Pelancong Terhadap Aspek Liminaliti Di Pantai Rampayan Laut Dari Segi Fizikal	109
Jadual 4.5 : Skor Min Bagi Jangkaan Pelancong Terhadap Aspek Liminaliti Dari Segi Fizikal Di Pantai Rampayan Laut	111
Jadual 4.6 : Jangkaan Pelancong Terhadap Aspek Liminaliti Di Pulau Mantanani Dari Segi Mental Dan Emosi	112
Jadual 4.7 : Skor Min Bagi Jangkaan Pelancong Terhadap Aspek Liminaliti Dari Segi Mental Dan Emosi Di Pulau Mantanani	114
Jadual 4.8 : Jangkaan Pelancong Terhadap Aspek Liminaliti Di Pantai Rampayan Laut Dari Segi Mental Dan Emosi	115
Jadual 4.9 : Skor Min Bagi Jangkaan Pelancong Terhadap Aspek Liminaliti Dari Segi Mental Dan Emosi Di Pantai Rampayan Laut	117
Jadual 4.10 : Jangkaan Pelancong Terhadap Aspek Liminaliti Di Pulau Mantanani Dari Segi Sosial	118

SENARAI JADUAL

	Halaman
Jadual 4.11 : Skor Min Bagi Jangkaan Pelancong Terhadap Aspek Liminaliti Dari Segi Sosial Di Pulau Mantanani	120
Jadual 4.12 : Jangkaan Pelancong Terhadap Aspek Liminaliti Di Pantai Rampayan Laut Dari Segi Sosial	121
Jadual 4.13 : Skor Min Bagi Jangkaan Pelancong Terhadap Aspek Liminaliti Dari Segi Sosial Di Pantai Rampayan Laut	123
Jadual 4.14 : Faktor Yang Mempengaruhi Pengalaman Liminal Pelancong Di Pulau Mantanani	126
Jadual 4.15 : Skor Min Bagi Faktor Yang Mempengaruhi Pengalaman Liminal Pelancong Di Pulau Mantanani	128
Jadual 4.16 : Faktor Yang Mempengaruhi Pengalaman Liminal Pelancong Di Pantai Rampayan Laut	129
Jadual 4.17 : Skor Min Bagi Faktor Yang Mempengaruhi Pengalaman Liminal Pelancong Di Pantai Rampayan Laut	131
Jadual 4.18 : Realiti Pelancong Dalam Lima Fasa Pengalaman Dalam Konteks Liminaliti Di Pulau Mantanani	132
Jadual 4.19 : Skor Min Bagi Realiti Pelancong Dalam Lima Fasa Pengalaman Dalam Konteks Liminaliti Di Pulau Mantanani	134
Jadual 4.20 : Realiti Pelancong Dalam Lima Fasa Pengalaman Dalam Konteks Liminaliti Di Pantai Rampayan Laut	135
Jadual 4.21 : Skor Min Bagi Realiti Pelancong Dalam Lima Fasa Pengalaman Dalam Konteks Liminaliti Di Pantai Rampayan Laut	137
Jadual 4.22 : Analisis Ujian-T Bagi Jangkaan Pelancong Terhadap Aspek Fizikal Di Pulau Mantanani	140
Jadual 4.23 : Analisis Ujian-T Bagi Jangkaan Pelancong Terhadap Aspek Mental Dan Emosi Di Pulau Mantanani	141

SENARAI JADUAL

	Halaman
Jadual 4.24 : Analisis Ujian-T Bagi Jangkaan Pelancong Terhadap Aspek Sosial Di Pulau Mantanani	142
Jadual 4.25 : Analisis Ujian-T Bagi Jangkaan Pelancong Terhadap Aspek Fizikal Di Pantai Rampayan Laut	144
Jadual 4.26 : Analisis Ujian-T Bagi Jangkaan Pelancong Terhadap Aspek Mental Dan Emosi Di Pantai Rampayan Laut	145
Jadual 4.27 : Analisis Ujian-T Bagi Jangkaan Pelancong Terhadap Aspek Sosial Di Pantai Rampayan Laut	146
Jadual 4.28 : Skor Realiti Yang Dialami Pelancong Terhadap Aspek Liminaliti Berdasarkan Kumpulan Umur Di Pulau Mantanani	149
Jadual 4.29 : Ujian ANOVA Sehalu Bagi Realiti Yang Dialami Pelancong Terhadap Aspek Liminaliti Berdasarkan Kumpulan Umur Di Pulau Mantanani	149
Jadual 4.30 : Skor Realiti Yang Dialami Pelancong Terhadap Aspek Liminaliti Berdasarkan Kumpulan Umur Di Pantai Rampayan Laut	150
Jadual 4.31 : Ujian ANOVA Sehalu Bagi Realiti Yang Dialami Pelancong Terhadap Aspek Liminaliti Berdasarkan Kumpulan Umur Di Pantai Rampayan Laut	150

SENARAI RAJAH

	Halaman
Rajah 1.1 : Peta Lokasi Kajian	10
Rajah 2.1 : Tiga Komponen Dalam Geografi Pelancongan	25
Rajah 2.2 : Model Pelancongan Lima Fasa	26
Rajah 2.3 : Model SERVQUAL	28
Rajah 2.4 : Model Struktur Pelancongan Liminaliti	29
Rajah 2.5 : Teori Perbandingan Liminaliti Klasik Dan Pasca Moden	30
Rajah 2.6 : Perkembangan Liminaliti Di Peringkat Antarabangsa	41
Rajah 2.7 : Kerangka Konseptual Kajian	66
Rajah 3.1 : <i>Embedded Design</i>	69
Rajah 3.2 : Proses Memperolehi Responden Secara Atas Talian	79
Rajah 3.3 : Carta Alir Metodologi Kajian	87
Rajah 4.1 : Jantina Responden Di Pulau Mantanani	90
Rajah 4.2 : Jantina Responden Di Pantai Rampayan Laut	90
Rajah 4.3 : Status Perkahwinan Responden Di Pulau Mantanani	91
Rajah 4.4 : Status Perkahwinan Responden Di Pantai Rampayan Laut	91
Rajah 4.5 : Umur Responden Di Pulau Mantanani	92
Rajah 4.6 : Umur Responden Di Pantai Rampayan Laut	93
Rajah 4.7 : Bangsa Responden Di Pulau Mantanani	93
Rajah 4.8 : Bangsa Responden Di Pantai Rampayan Laut	94
Rajah 4.9 : Tahap Pendidikan Responden Di Pulau Mantanani	95
Rajah 4.10 : Tahap Pendidikan Responden Di Pantai Rampayan Laut	95
Rajah 4.11 : Pekerjaan Responden Di Pulau Mantanani	96
Rajah 4.12 : Pekerjaan Responden Di Pantai Rampayan Laut	97
Rajah 4.13 : Ke kerap an Kunjungan Di Pulau Mantanani	97
Rajah 4.14 : Ke kerap an Kunjungan Di Pantai Rampayan Laut	98
Rajah 4.15 : Jenis Atau Bentuk Kunjungan Di Pulau Mantanani	99
Rajah 4.16 : Jenis Atau Bentuk Kunjungan Di Pantai Rampayan Laut	99

SENARAI RAJAH

	Halaman
Rajah 4.17 : Mod Pengangkutan Di Pulau Mantanani	100
Rajah 4.18 : Mod Pengangkutan Di Pantai Rampayan Laut	101
Rajah 4.19 : Kemudahan Penginapan Di Pulau Mantanani	102
Rajah 4.20 : Kemudahan Penginapan Di Pantai Rampayan Laut	102
Rajah 4.21 : Tempoh Lama Menginap Di Pulau Mantanani	103
Rajah 4.22 : Tempoh Lama Menginap Di Pantai Rampayan Laut	104
Rajah 4.23 : Realiti Yang Dialami Pelancong Terhadap Aspek Liminaliti Di Pulau Mantanani	124
Rajah 4.24 : Realiti Yang Dialami Pelancong Terhadap Aspek Liminaliti Di Pantai Rampayan Laut	125
Rajah 4.25 : Tahap Kepuasan Pelancong Terhadap Keseluruhan Pengalaman Melancong Di Pulau Mantanani	138
Rajah 4.26 : Tahap Kepuasan Pelancong Terhadap Keseluruhan Pengalaman Melancong Di Pantai Rampayan Laut	139
Rajah 4.27 : Produk Dan Perkhidmatan Pelancongan Yang Ditawarkan Di Pulau Mantanani	151
Rajah 4.28 : Produk Dan Perkhidmatan Pelancongan Yang Ditawarkan Di Pantai Rampayan Laut	152
Rajah 4.29 : Peranan Komuniti Setempat Di Pulau Mantanani	153
Rajah 4.30 : Peranan Komuniti Setempat Di Pantai Rampayan Laut	154
Rajah 4.31 : Lain-Lain Cadangan Di Pulau Mantanani	155
Rajah 4.32 : Lain-Lain Cadangan Di Pantai Rampayan Laut	156
Rajah 5.1 : Lokasi Diving Di Pulau Mantanani	165
Rajah 5.2 : Model Pelancongan Lima Fasa	184